




ÚZEMNÍ PLÁN PŘEPEŘE ÚPLNÉ ZNĚNÍ PO VYDÁNÍ ZMĚNY Č. 1



HRANICE

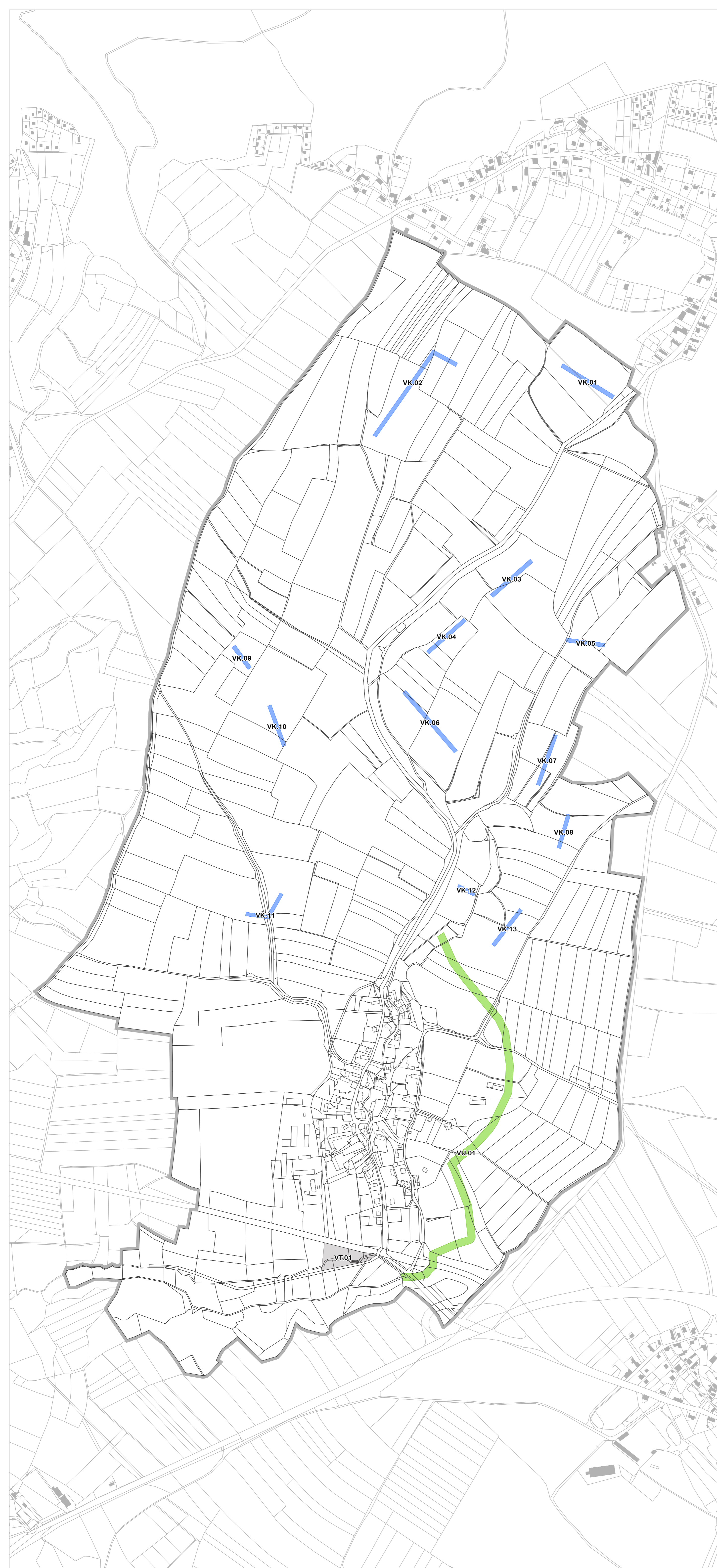
-  KATASTRÁLNÍ ÚZEMÍ
 ŘEŠENÉ ÚZEMÍ

VEŘEJNĚ PROSPĚŠNÉ STAVBY S MOŽNOSTÍ VYVLASTNĚNÍ

-  VT TECHNICKÁ INFRASTRUKTURA
VT.01 ČIŠTÍRNA ODPADNÍCH VOD

VEŘEJNĚ PROSPĚŠNÁ OPATŘENÍ S MOŽNOSTÍ VYVLASTNĚNÍ:

-  VK SNIŽOVÁNÍ OHROŽENÍ V ÚZEMÍ POVODNĚMI A JINÝMI PŘÍRODNÍMI KATASTROFAMI
VK.01 - VK.13 PROTIEROZNÍ OCHRANA - KŘOVINNÝ PÁS ZASAKOVACÍ
-  VU ZALOŽENÍ PRVKŮ ÚZEMNÍHO SYSTÉMU EKOLOGICKÉ STABILITY
VU.01 LOKÁLNÍ BIKORIDOR



ZÁZNAM O ÚČINNOSTI

SPRÁVNÍ ORGÁN, KTERÝ ZMĚNU Č. 1 VYDAL	Zastupitelstvo obce Přepeře
POŘADOVÉ ČÍSLO POSLEDNÍ ZMĚNY	1
DATUM NABYTÍ ÚČINNOSTI POSLEDNÍ ZMĚNY	
OPRÁVNĚNÁ ÚŘEDNÍ OSOBA POŘIZOVATELE	Milan Ježný, starosta obce
podpis oprávněné úřední osoby pořizovatele, otisk úředního razítka	

ÚZEMNÍ PLÁN PŘEPEŘE

ÚPLNÉ ZNĚNÍ PO VYDÁNÍ ZMĚNY Č. 1

č. výkresu 3 GRAFICKÁ ČÁST ÚZEMNÍHO PLÁNU měřítko 1 : 5 000

VÝKRES VEŘEJNĚ PROSPĚŠNÝCH STAVEB, OPATŘENÍ A ASANACÍ

ZADAVATEL	Obec Přepeře, Přepeře 12, 294 04 Dolní Bousov
POŘIZOVATEL	Obecní úřad Přepeře, Přepeře 12, 294 04 Dolní Bousov
ZPRACOVATEL	Atelier Kontext s.r.o., Nad Zámečkem 385/39, 150 00 Praha 5
ZODPOVĚDNÝ PROJEKTANT	Ing. arch. Alena Švandelíková
osvědčení ČKA	č. 04 545, autorizace pro obor územní plánování (A.2)
podpis autorizované osoby a otisk autorizačního razítka	
autorský tým	Ing. arch. Alena Švandelíková, RNDr. Ing. Miroslav Vrtiška, Ph.D., Ing. Romana Papežová
DATUM	prosinec 2023