








# ZMĚNA Č. 1 ÚP PŘEPEŘE





## HRANICE

-  KATASTRÁLNÍ ÚZEMÍ
-  ZASTAVĚNÉ ÚZEMÍ OBCE
-  ŘEŠENÉ ÚZEMÍ
-  ZASTAVITELNÉ PLOCHY
-  PLOCHY ZMĚN V KRAJINĚ
-  PLOCHY PŘESTAVBY
-  KORIDOR PRO ÚZEMNÍ REZERVU PRO SILNICI R35 (I/35)

## VĚCNÁ ZMĚNA

-  ÚZEMÍ ŘEŠENÉ VĚCNOU ZMĚNOU

## HRANICE

-  NÁVRH
-  ZRUŠEN
-  ZASTAVĚNÉ ÚZEMÍ OBCE
-  HRANICE ZASTAVITELNÝCH PLOCH



## ZÁZNAM O ÚČINNOSTI

OZNAČENÍ SPRÁVNÍHO ORGÁNU, KTERÝ OOP ZMĚNA Č. 1 ÚZEMNÍHO PLÁNU PŘEPEŘE VYDAL	Zastupitelstvo obce Přepěře
DATUM NABYTÍ ÚČINNOSTI OOP ZMĚNA Č. 1 ÚP PŘEPEŘE	
JMÉNO A PŘÍJMENÍ, FUNKCE OPRAVNĚNÉ ÚŘEDNÍ OSOBY POŘIZOVATELE	Milan Ječný, starosta obce
podpis oprávněné úřední osoby pořizovatele, otisk úředního razítka	

## ZMĚNA Č. 1 ÚZEMNÍHO PLÁNU PŘEPEŘE

ETAPA	ČISTOPIS
č. výkresu	1 GRAFICKÁ ČÁST ZMĚNY ÚZEMNÍHO PLÁNU měřítko 1 : 5 000
ZADAVATEL	Obec Přepěře, Přepěře 12, 294 04 Dolní Bousov
POŘIZOVATEL	Obecní úřad Přepěře, Přepěře 12, 294 04 Dolní Bousov
ZPRACOVATEL	Atelier Kontext s.r.o., Nad Zámečkem 385/39, 150 00 Praha 5
ZODPOVĚDNÝ PROJEKTANT	Ing. arch. Alena Švandelíková
osvědčení ČKA	č. 04 545, autorizace pro obor územní plánování (A.2)
podpis autorizované osoby a otisk autorizačního razítka	
autorský tým	Ing. arch. Alena Švandelíková, RNDr. Ing. Miroslav Vrtiška, Ph.D., Ing. Romana Papežová
DATUM	prosinec 2023