










ZMĚNA Č. 1 ÚP PŘEPEŘE

HRANICE

-  KATASTRÁLNÍ ÚZEMÍ
-  ZASTAVĚNÉ ÚZEMÍ OBCE
-  ŘEŠENÉ ÚZEMÍ
-  H R A N I C E Z A S T A V I T E L N Ý C H P L O C H
-  H R A N I C E P L O C H Z M Ě N V K R A J I N Ě
-  H R A N I C E P L O C H P Ř E S T A V B Y
-  K O R I D O R P R O Ú Z E M N Í R E Z E R V U P R O S I L N I C I R 3 5 (I / 3 5)





PLOCHY S ROZDÍLNÝM ZPŮSOBEM VYUŽITÍ

-  SV - S M Í Š E N É O B Y T N É V E N K O V S K É
-  O U - O B Č A N S K É V Y B A V E N Í V Š E O B E C N Ě
-  P U - V E Ř E J N Á P R O S T R A N S T V Í V Š E O B E C N Ě
-  D S - D O P R A V A S I L N I Č N Í
-  T U - T E C H N I C K Á I N F R A S T R U K T U R A V Š E O B E C N Ě
-  V U - V Ý R O B A V Š E O B E C N Ě
-  W U - V O D N Í A V O D O H O S P O D Ā R S K É V Š E O B E C N Ě
-  A U - Z E M Ě D Ě L S K É V Š E O B E C N Ě
-  L U - L E S N Í V Š E O B E C N Ě
-  M U - S M Í Š E N É N E Z A S T A V Ě N Ě H O Ú Z E M Í V Š E O B E C N Ě

VYBRANÁ TECHNICKÁ INFRASTRUKTURA

-  K A N A L I Z A C E - N Ā V R H



ÚSES

-  L O K Á L N Í B I O C E N T R U M - F U N K Č N Í
-  L O K Á L N Í B I O K O R I D O R - F U N K Č N Í
-  L O K Á L N Í B I O K O R I D O R - N E F U N K Č N Í
-  I N T E R A K Č N Í P R V E K




VĚCNÁ ZMĚNA

-  Ú Z E M Í Ř E Š E N É V Ě C N O U Z M Ě N O U


HRANICE

-  Z A S T A V Ě N É Ú Z E M Í O B C E
-  H R A N I C E Z A S T A V I T E L N Ý C H P L O C H

PLOCHY S ROZDÍLNÝM ZPŮSOBEM VYUŽITÍ

-  SV - S M Í Š E N É O B Y T N É V E N K O V S K É
-  P U - V E Ř E J N Á P R O S T R A N S T V Í V Š E O B E C N Ě
-  A U - Z E M Ě D Ě L S K É V Š E O B E C N Ě

ÚSES

-  L O K Á L N Í B I O K O R I D O R - N E F U N K Č N Í



ZÁZNAM O ÚČINNOSTI

OZNAČENÍ SPRÁVNÍHO ORGÁNU, KTERÝ OOP ZMĚNA Č. 1 ÚZEMNÍHO PLÁNU PŘEPEŘE VYDAL	Zastupitelstvo obce Přepěře
DATUM NABYTÍ ÚČINNOSTI OOP ZMĚNA Č. 1 ÚP PŘEPEŘE	
JMÉNO A PŘÍJMENÍ, FUNKCE OPRÁVNĚNÉ ÚŘEDNÍ OSOBY POŘIZOVATELE	Milan Ječný, starosta obce
podpis oprávněné úřední osoby pořizovatele, otisk úředního razítka	

ZMĚNA Č. 1 ÚZEMNÍHO PLÁNU PŘEPEŘE

ETAPA	ČISTOPIS	měřítko
č. výkresu	2 GRAFICKÁ ČÁST ZMĚNY ÚZEMNÍHO PLÁNU	1 : 5 000
HLAVNÍ VÝKRES		
ZADAVATEL	Obec Přepěře, Přepěře 12, 294 04 Dolní Bousov	
POŘIZOVATEL	Obecní úřad Přepěře, Přepěře 12, 294 04 Dolní Bousov	
ZPRACOVATEL	Atelier Kontext s.r.o., Nad Zámečkem 385/39, 150 00 Praha 5	
ZODPOVĚDNÝ PROJEKTANT	Ing. arch. Alena Švandelíková	
osvědčení ČKA	č. 04 545, autorizace pro obor územní plánování (A.2)	
podpis autorizované osoby a otisk autorizačního razítka		
autorský tým	Ing. arch. Alena Švandelíková, RNDr. Ing. Miroslav Vrtiška, Ph.D., Ing. Romana Papežová	
DATUM	prosinec 2023	