





ZMĚNA Č. 1 ÚP PŘEPEŘE





HRANICE

-  KATASTRÁLNÍ ÚZEMÍ
-  ŘEŠENÉ ÚZEMÍ

VEŘEJNĚ PROSPĚŠNÉ STAVBY S MOŽNOSTÍ VYVLASTNĚNÍ

-  VT TECHNICKÁ INFRASTRUKTURA
-  VT.01 ČISTÍRNA ODPADNÍCH VOD




VEŘEJNĚ PROSPĚŠNÁ OPATŘENÍ S MOŽNOSTÍ VYVLASTNĚNÍ:

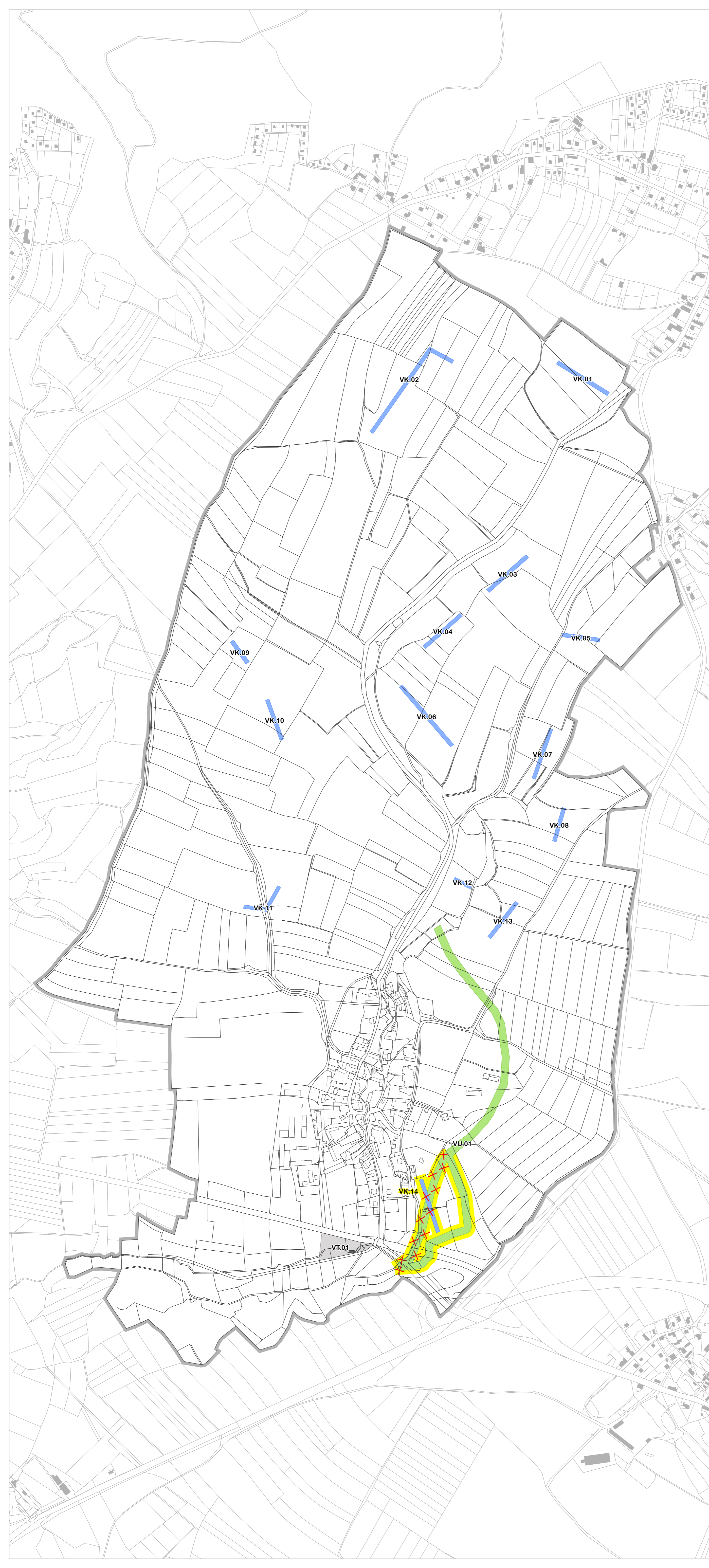
-  VK SNIŽOVÁNÍ OHROŽENÍ V ÚZEMÍ POVODNĚMI A JINÝMI PŘÍRODNÍMI KATASTROFAMI
-  VK.01 - VK.13 PROTIEROZNÍ OCHRANA - KŘOVINNÝ PÁS ZASAKOVACÍ
-  VU ZALOŽENÍ PRVKŮ ÚZEMNÍHO SYSTÉMU EKOLOGICKÉ STABILITY
-  VU.01 LOKÁLNÍ BIODORIDOR

VĚCNÁ ZMĚNA

-  ÚZEMÍ ŘEŠENÉ VĚCNOU ZMĚNOU

VEŘEJNĚ PROSPĚŠNÁ OPATŘENÍ S MOŽNOSTÍ VYVLASTNĚNÍ:

-  **NÁVRH**  **ZRUŠENÍ** VK SNIŽOVÁNÍ OHROŽENÍ V ÚZEMÍ POVODNĚMI A JINÝMI PŘÍRODNÍMI KATASTROFAMI
-  VU ZALOŽENÍ PRVKŮ ÚZEMNÍHO SYSTÉMU EKOLOGICKÉ STABILITY



ZÁZNAM O ÚČINNOSTI	
OZNAČENÍ SPRÁVNÍHO ORGÁNU, KTERÝ OOP ZMĚNA Č. 1 ÚZEMNÍHO PLÁNU PŘEPEŘE VYDAL	Zastupitelstvo obce Přepere
DATUM NABYTÍ ÚČINNOSTI OOP ZMĚNA Č. 1 ÚP PŘEPEŘE	
JMÉNO A PŘÍJMENÍ, FUNKCE OPRAVNĚNÉ ÚŘEDNÍ OSOBY POŘIZOVATELE	Milan Ječný, starosta obce
podpis oprávněné úřední osoby pořizovatele, otisk úředního razítka	

ZMĚNA Č. 1 ÚZEMNÍHO PLÁNU PŘEPEŘE

ETAPA	ČÍSLO	ČISTOPIS	měřítko	1 : 5 000
č. výkresu	3	GRAFICKÁ ČÁST ZMĚNY ÚZEMNÍHO PLÁNU		
VÝKRES VEŘEJNĚ PROSPĚŠNÝCH STAVEB, OPATŘENÍ A ASANACÍ				
ZADAVATEL	Obec Přepere, Přepere 12, 294 04 Dolní Bousov			
POŘIZOVATEL	Obecní úřad Přepere, Přepere 12, 294 04 Dolní Bousov			
ZPRACOVATEL	Atelier Kontext s.r.o., Nad Zámečkem 385/39, 150 00 Praha 5			
ZODPOVĚDNÝ PROJEKTANT	Ing. arch. Alena Švandelíková			
osvědčení ČKA	č. 04 545, autorizace pro obor územní plánování (A.2)			
podpis autorizované osoby a otisk autorizačního razítka				
autorský tým	Ing. arch. Alena Švandelíková, RNDr. Ing. Miroslav Vrtiška, Ph.D., Ing. Romana Papežová			
DATUM	prosinec 2023			