












ZMĚNA Č. 1 ÚP PŘEPEŘE



HRANICE

-  KATASTRÁLNÍ ÚZEMÍ
-  ZASTAVĚNÉ ÚZEMÍ OBCE
-  ŘEŠENÉ ÚZEMÍ


ZEMĚDĚLSKÝ A LESNÍ PŮDNÍ FOND

-  HRANICE BPEJ
-  KÓD BPEJ
-  I.
-  ZPF I. TŘÍDY OCHRANY
-  ZPF II. TŘÍDY OCHRANY
-  ZPF III. TŘÍDY OCHRANY
-  ZPF V. TŘÍDY OCHRANY
-  ZEMĚDĚLSKÁ PŮDA S ODVODNĚNÍM








POZEMKY URČENÉ K PLNĚNÍ FUNKCÍ LESA (PUPFL)

-  LES HOSPODÁŘSKÝ
-  VZDÁLENOST 50 M OD OKRAJE LESA

VĚCNÁ ZMĚNA

-  ÚZEMÍ ŘEŠENÉ VĚCNOU ZMĚNOU

VYHODNOCENÍ ZÁBORŮ PŮDNÍHO FONDU

-  NÁVRH Z.1
-  Z.2
-  Z.3
-  Z.4
-  HRANICE ZASTAVITELNÝCH PLOCH
-  ČÁST PLOCHY SE ZÁBOREM ZPF
-  ČÁST PLOCHY NAVRÁCENÁ DO ZPF



ZÁZNAM O ÚČINNOSTI

OZNAČENÍ SPRÁVNÍHO ORGÁNU, KTERÝ OOP ZMĚNA Č. 1 ÚZEMNÍHO PLÁNU PŘEPEŘE VYDAL	Zastupitelstvo obce Přepře
DATUM NABYTÍ ÚČINNOSTI OOP ZMĚNA Č. 1 ÚP PŘEPEŘE	
JMÉNO A PŘÍJMENÍ, FUNKCE OPRÁVNĚNÉ ÚŘEDNÍ OSOBY POŘIZOVATELE	Milan Ječný, starosta obce
podpis oprávněné úřední osoby pořizovatele, otisk úředního razítka	

ZMĚNA Č. 1 ÚZEMNÍHO PLÁNU PŘEPEŘE

ETAPA	ČISTOPIS
č. výkresu	5 GRAFICKÁ ČÁST ODŮVODNĚNÍ ZMĚNY ÚZEMNÍHO PLÁNU měřítko 1 : 5 000
ZADAVATEL	Obec Přepře, Přepře 12, 294 04 Dolní Bousov
POŘIZOVATEL	Obecní úřad Přepře, Přepře 12, 294 04 Dolní Bousov
ZPRACOVATEL	Atelier Kontext s.r.o., Nad Zámečkem 385/39, 150 00 Praha 5
ZODPOVĚDNÝ PROJEKTANT	Ing. arch. Alena Švandelíková
osvědčení ČKA	č. 04 545, autorizace pro obor územní plánování (A.2)
podpis autorizované osoby a otisk autorizačního razítka	
autorský tým	Ing. arch. Alena Švandelíková, RNDr. Ing. Miroslav Vrtiška, Ph.D., Ing. Romana Papežová
DATUM	prosinec 2023