


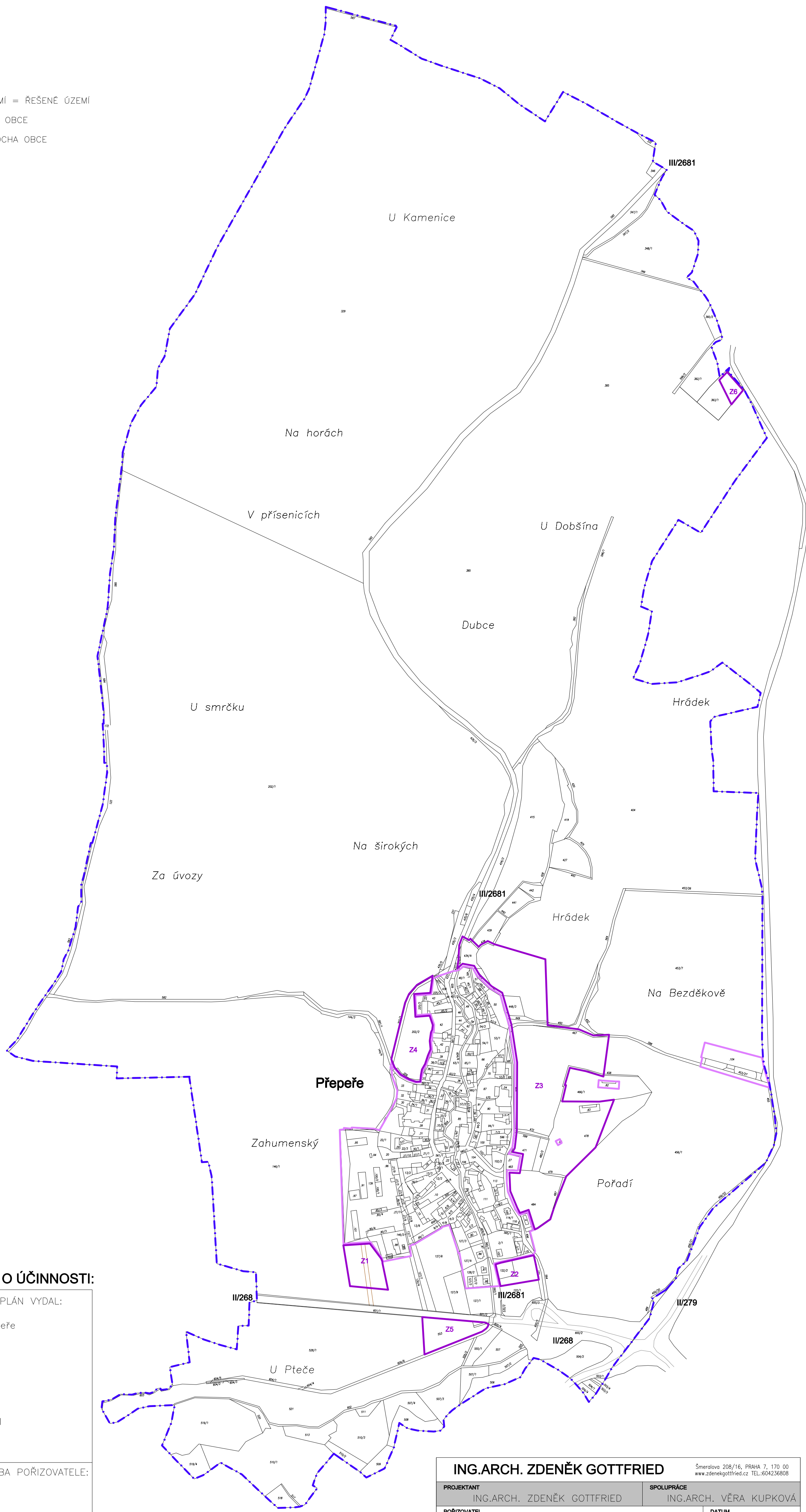


LEGENDA

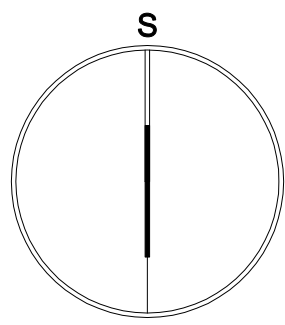
HRANICE

-  KATASTRÁLNÍ ÚZEMÍ = ŘEŠENÉ ÚZEMÍ
-  ZASTAVĚNÉ ÚZEMÍ OBCE
-  ZASTAVITELNÁ PLOCHA OBCE



ZÁZNAM O ÚČINNOSTI:

a)	SPRÁVNÍ ORGÁN, KTERÝ PLÁN VYDAL: Zastupitelstvo obce Přepeře ČÍSLO JEDNACÍ: DATUM VYDÁNÍ: DATUM NABYTÍ ÚČINNOSTI ÚZEMNÍHO PLÁNU:
b)	OPRÁVNĚNÁ ÚŘEDNÍ OSOBA POŘIZOVATELE: Irena Šulcová PODPIS: RAZÍTKO:



ING.ARCH. ZDENĚK GOTTFRIED		Šmeralova 208/16, PRAHA 7, 170 00 www.zdenekgottfried.cz TEL.:604236808
PROJEKTANT	ING.ARCH. ZDENĚK GOTTFRIED	SPOLUPRÁCE
POŘIZOVATEL	OBEC PŘEPEŘE	DATUM
STUPEŇ	KONEČNÝ NÁVRH - ČISTOPIS	MĚŘÍTKO
VÝKRES	VÝKRES ZÁKLADNÍHO ČLENĚNÍ ÚZEMÍ	ČÍSLO
AKCE	ÚZEMNÍ PLÁN PŘEPEŘE	