








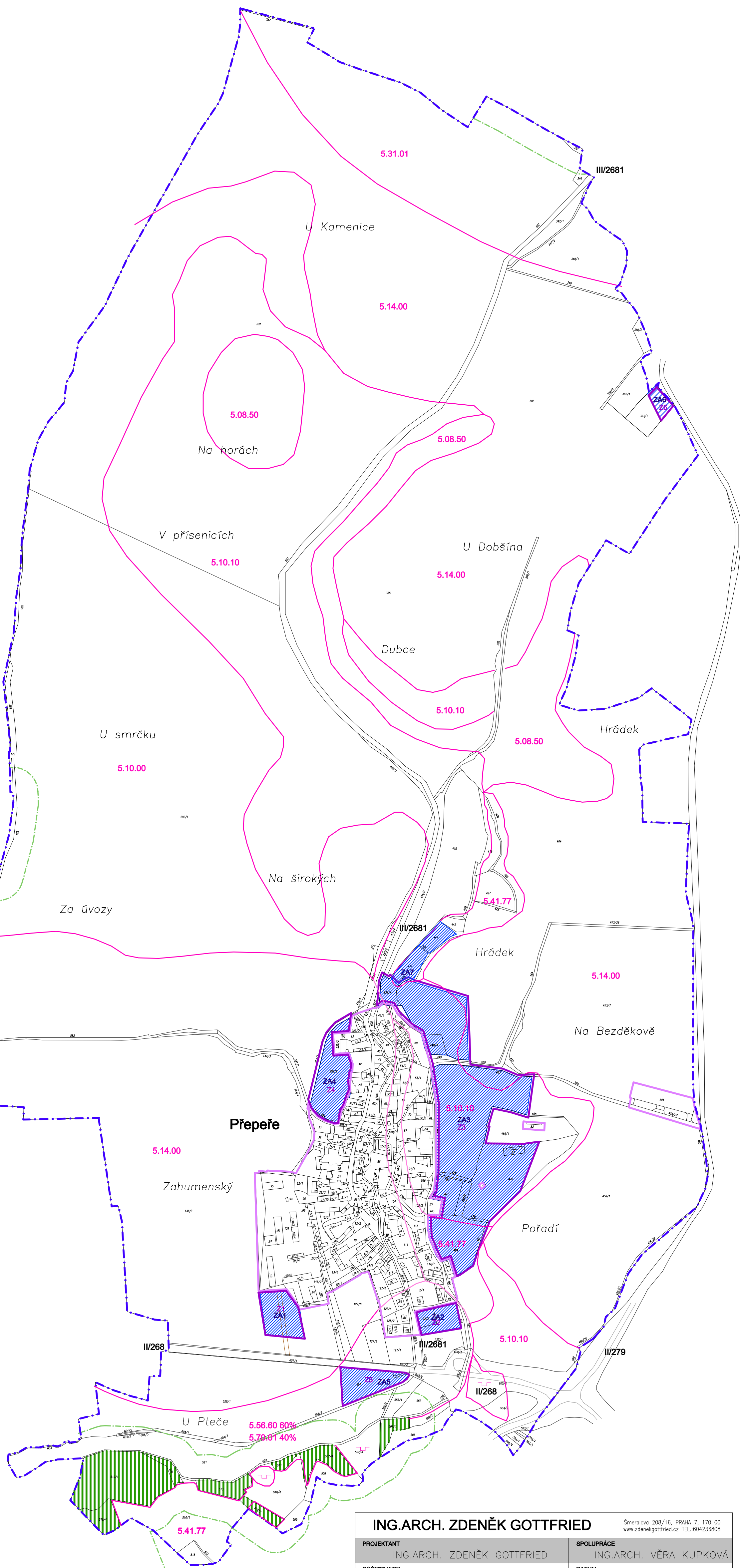
LEGENDA

-  KATASTRÁLNÍ ÚZEMÍ = ŘEŠENÉ ÚZEMÍ
-  ZASTAVĚNÉ ÚZEMÍ OBCE
-  Z1-6 ZASTAVITELNÁ PLOCHA OBCE
-  HRANICE BPEJ
-  KÓD BPEJ
-  PLOCHY LESNÍ
-  VZDÁLENOST 50m OD KRAJE LESA

ZÁBORY

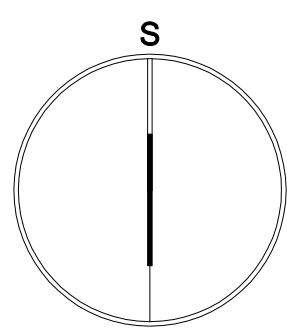
-  ZA1-7 LOKALITY

BPEJ	TŘÍDA OCHRANY
5.08.50	III.
5.10.00	I.
5.10.10	I.
5.14.00	I.
5.31.01	III.
5.41.77	V.
5.56.00	I.
5.70.01	V.



ZÁZNAM O ÚČINNOSTI:

a)	<p>SPRÁVNÍ ORGÁN, KTERÝ PLÁN VYDAL: Zastupitelstvo obce Přepeře</p> <p>ČÍSLO JEDNACÍ: DATUM VYDÁNÍ: DATUM NABYTÍ ÚČINNOSTI ÚZEMNÍHO PLÁNU:</p>
b)	<p>OPRÁVNĚNÁ ÚŘEDNÍ OSOBA POŘIZOVATELE: Irena Šulcová</p> <p>PODPIS: RAZÍTKO:</p>



ING.ARCH. ZDENĚK GOTTFRIED		Šmeralova 208/16, PRAHA 7, 170 00 www.zdenekgottfried.cz TEL.:604236808	
PROJEKTANT	ING.ARCH. ZDENĚK GOTTFRIED	SPOLUPRÁCE	ING.ARCH. VĚRA KUPKOVÁ
POŘIZOVATEL	OBEC PŘEPEŘE	DATUM	02/2012
STUPEŇ	KONEČNÝ NÁVRH - ČISTOPIS	MĚŘÍTKO	1:5000
		ČÍSLO	6
VÝKRES	VÝKRES PŘEDPOKLÁDANÝCH ZÁBORŮ PŮDNIHO FONDU		
AKCE	ÚZEMNÍ PLÁN PŘEPEŘE ODŮVODNĚNÍ ÚZEMNÍHO PLÁNU		